



Autorità di Bacino Distrettuale dell'Appennino Meridionale

Decreto del Segretario Generale n. 184 del 28 MAR 2023

Oggetto: *Approvazione modifica definitiva della perimetrazione e/o classificazione delle aree a pericolosità e rischio del Piano Stralcio per l'Assetto Idrogeologico - rischio frana dell'ex Autorità di Bacino Campania Centrale per porzioni di territorio del comune di Napoli - via A. Manzoni, 308*

Visto il decreto legislativo 3 aprile 2006, n. 152 e ss.mm.ii., recante "Norme in materia ambientale" ed in particolare la Parte terza – sezione I, recante "Norme in materia di difesa del suolo e lotta alla desertificazione";

Vista la direttiva 2007/60/CE del Parlamento europeo e del Consiglio del 23 ottobre 2007, relativa alla valutazione e alla gestione dei rischi di alluvioni, nonché il decreto legislativo 23 febbraio 2010, n. 49, recante "Attuazione della direttiva 2007/60/CE relativa alla valutazione e alla gestione dei rischi di alluvioni";

Vista la Legge 28 dicembre 2015, n. 221 recante "Disposizioni in materia ambientale per promuovere misure di green economy e per il contenimento dell'uso eccessivo di risorse naturali" che all'art. 51 detta "Norme in materia di Autorità di bacino" sostituendo integralmente gli articoli 63 e 64 del D.Lgs n. 152/2006;

Visto in particolare l'art. 63 D.lgs 152/2006 s.m.i., come sostituito dall'art. 51 comma 2 della Legge 28 dicembre 2015, n 221 che al comma 1 istituisce in ciascun Distretto idrografico in cui è ripartito il territorio nazionale ai sensi dell'art. 64 del medesimo Decreto, l'Autorità di Bacino Distrettuale di seguito denominata "Autorità di Bacino", ente pubblico non economico che opera in conformità agli obiettivi della parte terza del D.Lgs. 152/06 e s.m.i. e uniforma la propria attività a criteri di efficienza, efficacia, economicità e pubblicità;

Visto l'art. 64 del D.Lgs. 152/06 e s.m.i. ed in particolare il comma 1, lettera e), ai sensi del quale il nuovo Distretto idrografico dell'Appennino Meridionale comprende i bacini nazionali, interregionali e regionali: Liri-Garigliano, Volturno, Sele, Sinni e Noce, Bradano, Saccione, Fortore e Biferno, Ofanto, Lao, Trigno, bacini della Campania, bacini della Puglia, bacini della Basilicata, bacini della Calabria, bacini del Molise;

Visto il Decreto del Ministro dell'Ambiente e della Tutela del Territorio e del Mare n. 294 del 25 ottobre 2016, recante "Disciplina dell'attribuzione e del trasferimento alle Autorità di bacino distrettuali del personale e delle risorse strumentali, ivi comprese le sedi, e finanziarie delle Autorità di bacino, di cui alla legge 18 maggio 1989, n. 183", pubblicato sulla G.U. n. 27 del 02/02/2017 - che ha disposto la soppressione delle Autorità di bacino ex legge 183/89 a decorrere dal 17 febbraio 2017;

Visto il decreto del Presidente del Consiglio dei Ministri 4 Aprile 2018 recante "Individuazione e trasferimento delle unità di personale, delle risorse strumentali e finanziarie delle Autorità di bacino, di cui alla legge n. 183/1989, all'Autorità di bacino distrettuale dell'Appennino Meridionale e determinazione della dotazione organica dell'Autorità di bacino distrettuale dell'Appennino Meridionale, ai sensi dell'art. 63, comma 4, del decreto legislativo 3 aprile 2006, n. 152 e del decreto n. 294 del 25 ottobre 2016" pubblicato sulla Gazzetta Ufficiale n. 135 del 13 giugno 2018;

VISTO il D.M.n.161 del 29/05/2019 e s.m.i. con il quale sono stati nominati i componenti della Conferenza Operativa dell'Autorità di bacino Distrettuale dell'Appennino Meridionale, come previsto dall' art.63, comma 9 del D.Lgs. 152/2006;

Visto l'art 68 comma 4-bis del D.Lgs. 152/2006, così come introdotto dall'art. 54 del D.L. 16.07.2020 n. 76 "Misure urgenti per la semplificazione e l'innovazione digitale", convertito in Legge 11 settembre 2020 n. 120, che recita: "Nelle more dell'adozione dei piani e dei relativi stralci, di cui agli articoli 65 e 67, comma



Autorità di Bacino Distrettuale dell'Appennino Meridionale

1, ovvero dei loro aggiornamenti, le modifiche della perimetrazione e/o classificazione delle aree a pericolosità e rischio dei piani stralcio relativi all'assetto idrogeologico emanati dalle sopresse Autorità di bacino di cui alla legge 18 maggio 1989, n. 183, derivanti dalla realizzazione di interventi collaudati per la mitigazione del rischio, dal verificarsi di nuovi eventi di dissesto idrogeologico o da approfondimenti puntuali del quadro conoscitivo, sono approvate con proprio atto dal Segretario Generale dell'Autorità di bacino distrettuale, d'intesa con la Regione territorialmente competente e previo parere della Conferenza Operativa";

Visto l'art 68 comma 4-ter del D.Lgs. 152/2006, così come introdotto dall'art. 54 del D.L. 16.07.2020 n. 76 "Misure urgenti per la semplificazione e l'innovazione digitale", convertito in Legge 11 settembre 2020 n. 120, che recita: " Gli aggiornamenti di piano di cui al comma 4-bis sono effettuati nel rispetto delle procedure di partecipazione previste dalle norme tecniche di attuazione dei piani di bacino vigenti nel territorio distrettuale e, comunque, garantendo adeguate forme di consultazione e osservazione sulle proposte di modifica";

Vista la nota prot. 17614 del 17/09/2020 con la quale il Segretario Generale, in attuazione delle disposizioni di cui ai succitati commi 4 bis e 4 ter dell'articolo 68 del D.Lgs. n.152 del 2006, ha prospettato al Ministero dell'Ambiente e della Tutela del Territorio (oggi MASE) un iter procedurale attuativo delle disposizioni contenute nelle norme di semplificazione;

Vista la nota prot. n. 76476 del 30/09/2020, acquisita al protocollo con n.18629 del 01/10/2020, con la quale il MATTM (oggi MASE) ha riscontrato la proposta del Segretario Generale raccomandando "...omissis... di procedere nel rispetto della normativa successivamente intervenuta ...omissis;

Vista la nota prot. n. 11329 del 04/02/2021 acquisita al protocollo con n. 3036 del 04/02/2021, con la quale il Direttore Generale della Direzione Generale del Ministero dell'Ambiente e della Tutela del Territorio e del Mare (oggi MASE) ha fornito indirizzi operativi per la procedura di applicazione dei commi 4-bis e 4-ter dell'art.68 del D.Lgs. n.152 del 2006 per tutti i casi in cui si verificano le fattispecie indicate nel medesimo art. 68;

Visto il Piano stralcio di Assetto Idrogeologico (PSAI) dell'ex Autorità di Bacino della Campania Centrale, approvato dal Consiglio Regionale nella seduta del 19.02.2016 - Attestato n.437/2 (BURC n.15 del 07.03.2016);

Visto l'art. 40 delle Norme di attuazione del sopra richiamato Piano Stralcio per l'Assetto Idrogeologico;

Considerato che il Comune di Napoli - Servizio Difesa Idrogeologica del Territorio - con nota prot. n. PG/2017/625794 del 04/08/2017, acquisita al prot. n. 5472/2017, e successive note di integrazioni, su istanza della Sig.ra P. Barbato, ha trasmesso uno studio geologico-geotecnico finalizzato alla ripermimetrazione di un'area a pericolosità/rischio di frana sita in via Manzoni, n. 308;

Considerato che la Conferenza Operativa nella seduta del 26/07/2022, in ragione dei risultati delle attività istruttorie tecniche ed amministrative poste in essere dalla Segreteria Tecnica Operativa con Delibera 3.1 ha espresso parere favorevole, ai sensi dell'art. 7 dello Statuto dell'Autorità di Bacino Distrettuale dell'Appennino Meridionale approvato con D.I. n. 52 del 26.02.2018, alla proposta di modifica della perimetrazione e/o classificazione delle aree a pericolosità e rischio del Piano Stralcio per l'Assetto Idrogeologico - rischio frana dell'ex Autorità di Bacino Campania Centrale relativamente al settore di territorio del comune di Napoli sito via Manzoni, n. 308;

Visto il Decreto n. 751 del 2 Nov.2022 con il quale il Segretario Generale dell'Autorità di Bacino Distrettuale dell'Appennino Meridionale, tenuto conto delle determinazioni della Conferenza Operativa del 26 luglio 2022, ha adottato la proposta di modifica alla perimetrazione del PsAI-RF dell'ex Autorità di Bacino Campania Centrale relativamente al comune di Napoli - via Manzoni, n. 308, disponendo l'avvio del percorso di partecipazione di cui all'art. 68, c. 4ter, del D.Lgs. 152/06 e garantendo adeguata



Autorità di Bacino Distrettuale dell'Appennino Meridionale

consultazione per la presentazione di eventuali osservazioni sulla proposta di modifica in argomento da parte dei soggetti interessati;

Considerato che il predetto Decreto relativo all'adozione della proposta di modifica della perimetrazione e/o classificazione delle aree a pericolosità/rischio di frana del PSAI dell'ex Autorità di Bacino Campania Centrale è stato pubblicato sul Bollettino Ufficiale della Regione Campania n° 97 del 21/11/2022;

Tenuto conto che a conclusione del periodo di consultazione (durata 30 giorni) dalla data di pubblicazione del suddetto decreto sul Bollettino Ufficiale Regionale non sono pervenute osservazioni;

Considerato che le procedure indicate dal MATTM (oggi MASE) con la richiamata nota prot. n. 11329 del 04/02/2021, prevedono, prima dell'approvazione delle proposte di ripermimetrazione, l'espressione del parere da parte della Conferenza Operativa sulla modifica definitiva della perimetrazione e/o classificazione delle aree, così come eventualmente integrata con le eventuali modifiche apportate, e l'acquisizione di intesa con la Regione territorialmente interessata della proposta stessa, rimettendo ai Segretari Generali delle Autorità la possibilità di valutare, con le Regioni territorialmente competenti, l'acquisizione di tali intese già in sede di Conferenza Operativa;

Vista la nota acquisita agli atti con prot. 21356 del 22.07.2021, con cui la Regione Campania ha accolto la proposta del Segretario Generale avanzata con nota prot. n. 15410 del 25.05.2021, relativa all'acquisizione dell'intesa con la stessa Regione in sede di Conferenza Operativa in relazione alle modifiche della perimetrazione e/o classificazione delle aree a pericolosità e rischio dei Piani stralcio di Assetto Idrogeologico;

Visto il D.P.C.M. del 25 agosto 2022, registrato alla Corte dei Conti in data 22 settembre 2022, al n. 2353, di conferma, a decorrere dal 14.07.2022, quale Segretario Generale dell'Autorità di Bacino Distrettuale dell'Appennino Meridionale della dott.ssa Vera Corbelli;

Vista la delibera n. 1.1 con la quale la Conferenza Operativa, nella seduta 14/02/2023, ha espresso parere favorevole, ai sensi dell'art. 7 dello Statuto dell'Autorità di Bacino Distrettuale dell'Appennino Meridionale approvato con D.I. n. 52 del 26.02.2018, tra gli altri, sulla modifica definitiva della perimetrazione/classificazione delle aree a pericolosità/rischio frana del PSAI dell'ex Autorità di Bacino Campania Centrale relativamente al comune di Napoli per un settore di territorio sito in via Manzoni, n. 308;

Ritenuto di dover procedere, sulla base di quanto sopra esposto, all'assunzione del presente atto;

Tutto quanto visto e considerato,

DECRETA

Le premesse costituiscono parte integrante del presente atto.

1. Di approvare, ai sensi dell'art. 68 comma 4 – bis del D.Lgs 152/2006 e s.m.i., la modifica definitiva alla perimetrazione e/o classificazione delle aree a pericolosità e rischio del Piano Stralcio per l'Assetto Idrogeologico-rischio frana dell'ex Autorità di Bacino Campania Centrale relativamente alla porzione di territorio del comune di Napoli sita in via Manzoni, n. 308, così come riportata nei seguenti elaborati allegati al presente decreto:
 - *Stralcio della "Carta della pericolosità da frana" e della "Carta del rischio da frana" del PSAI dell'ex Autorità di Bacino Regionale Campania Centrale, contenente la modifica alla perimetrazione del settore di territorio interessato.*
2. Il presente decreto è pubblicato Bollettino Ufficiale della Regione Campania; lo stesso, unitamente agli allegati, è inoltre pubblicato sul sito istituzionale dell'Autorità di Bacino Distrettuale dell'Appennino Meridionale (www.distrettoappenninomeridionale.it), nella home page Sezione PAI - Modifiche e Varianti, sottosezioni Modifiche al PAI/Approvazione modifiche al PAI (decreti di approvazione commi



Autorità di Bacino Distrettuale dell'Appennino Meridionale

4 bis e 4 ter, art. 68, D.Lgs. 152/2006), e nella sezione Amministrazione Trasparente, sottosezioni: Provvedimenti/Provvedimenti Segretario Generale, depositato e consultabile presso l'Autorità di Bacino Distrettuale dell'Appennino Meridionale – Sede Caserta.

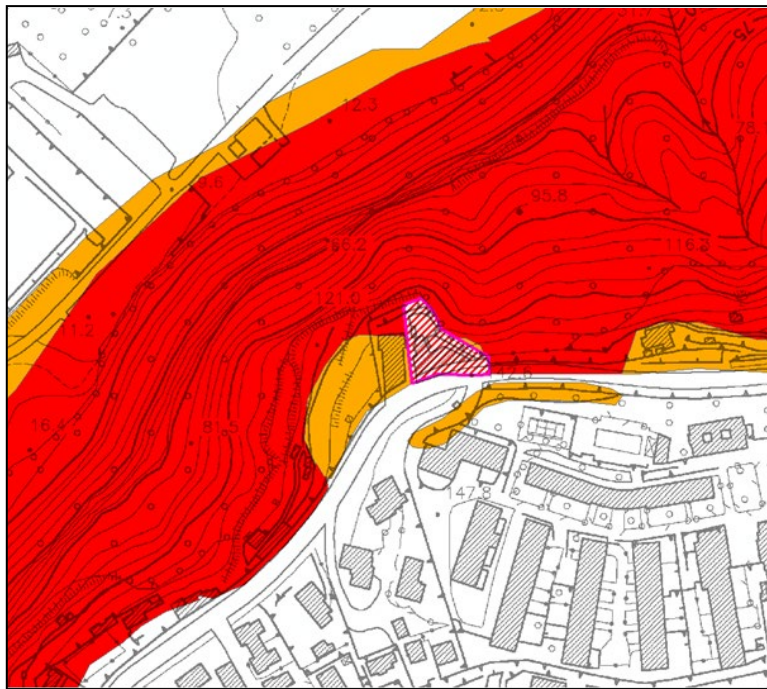
3. Il presente decreto entra in vigore il giorno successivo a quello della sua pubblicazione nel Bollettino Ufficiale della Regione Campania.
4. Dell'approvazione di cui al presente Decreto verrà data comunicazione alla Conferenza Istituzionale Permanente (CIP) nella prima seduta utile, alla Regione Campania, alla Città metropolitana di Napoli ed all'Amministrazione Comunale di Napoli.








Il Segretario Generale
Dott.ssa Geol. Vera Corbelli



**MODIFICA AL PSAI RISCHIO DA FRANA
COMUNE DI NAPOLI – LOC. VIA MANZONI, 308**





STRALCIO DEL PSAI – CARTA DELLA PERICOLOSITA' DA FRANA CON PROPOSTA DI MODIFICA



- P4 – PERICOLOSITA' MOLTO ELEVATA 
- P3 – PERICOLOSITA' ELEVATA 
- P2 – PERICOLOSITA' MEDIA 
- P1 – PERICOLOSITA' BASSA O TRASCURABILE 
- AREA DECLASSATA 
- AREA DI CAVA 
- AMBITO DI MODIFICA 

STRALCIO DEL PSAI – CARTA DEL RISCHIO DA FRANA CON PROPOSTA DI MODIFICA



- R4 – RISCHIO MOLTO ELEVATO 
- R3 – RISCHIO ELEVATO 
- R2 – RISCHIO MEDIO 
- R1 – RISCHIO MODERATO 
- AMBITO DI MODIFICA 